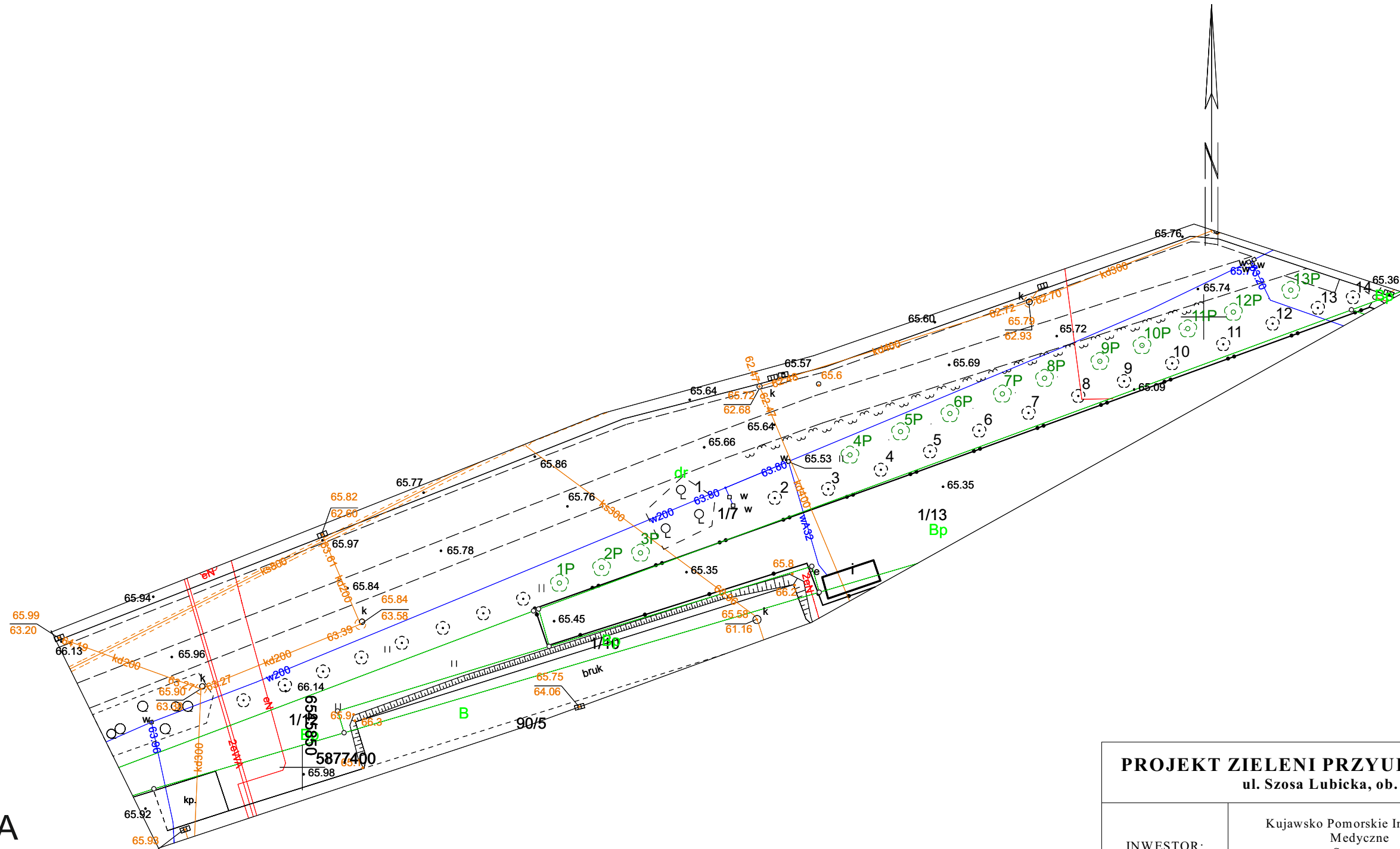




PROJEKT ZIELENI PRZYULICZNEJ W TORUNIU
ul. Szosa Lubicka, obręb 59, nr działki 1/7



LEGENDA



- 1  DRZEWO LIŚCIASTE ISTNIEJĄCE 64 18
- 1P  DRZEWO LIŚCIASTE PROJEKTOWANE

MAPA ZASADNICZA
SKALA 1:500

TORUŃ
Obręb 59

TORUŃ, 17.03.2017r.

1. Mapa wektorowa w technologii numerycznej w środowisku MicroStation na podstawie pierworysu mapy zasadniczej.
2. Układ współrzędnych podstawowych: „2000”.
3. Poziom odniesienia: „Amsterdam”.

<h1 style="text-align: center;">PROJEKT ZIELENI PRZYULICZNEJ W TORUNIU</h1> <h2 style="text-align: center;">ul. Szosa Lubicka, ob. 59, działki 1/7</h2>									
INWESTOR:			Kujawsko Pomorskie Inwestycje Medyczne Sp. z o.o. Plac Teatralny 2, 87-100 Toruń						
WYKONAWCA:			artGarden, Agnieszka Lewandowska Sp.j. ul. Storczykowa 4 B /5, 87-100 Toruń						
PROJEKTANT, NADZÓR:			mgr. inż. Agnieszka Lewandowska						
PROJEKTANT:			inż. arch. kraj. Wioletta Wasyluk						
PROJEKTANT:			inż. arch. kraj. Mateusz Przybyszewski						
ADRES:			ul. Szosa Lubicka, 87-100 Toruń				SKALA		1:500
POZYCJA	36A	OBRĘB	59	NR DZIAŁKI	1/7		DATA		17.03.2017 r.